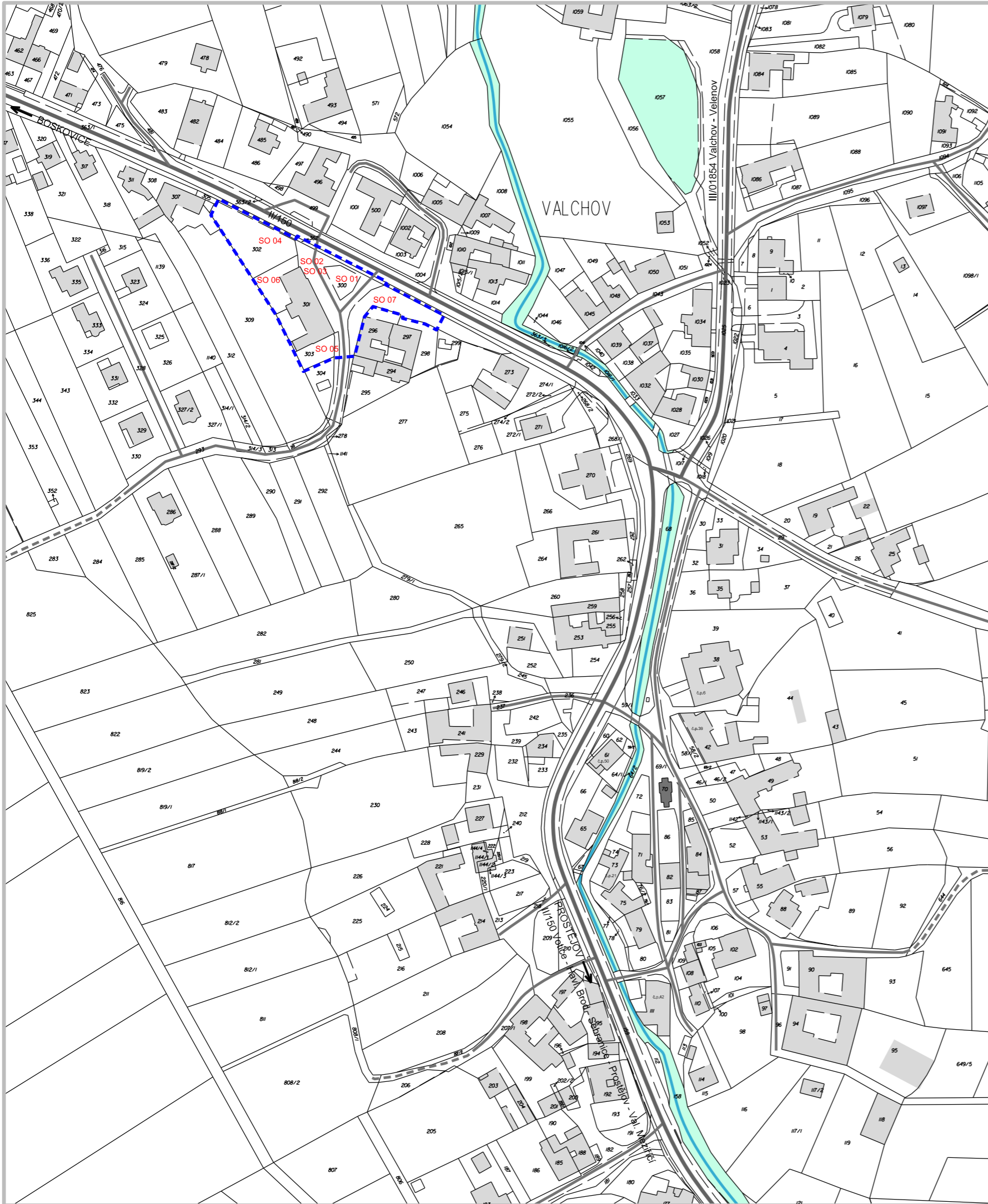









V A L C H O V

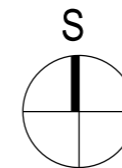


LEGENDA

-  budovy
-  katastrální mapa
-  silnice II. a III.třídy
-  místní komunikace
-  účelové komunikace
-  vodní tok
-  vymezení řešeného území

SEZNAM JEDNOTLIVÝCH ÚPRAV

- SO 01. Obnova kříže a navazujících ploch
- SO 02. Oprava vjezdu do hasičské zbrojnice
- SO 03. Revitalizace fasády hasičské zbrojnice
- SO 04. Úprava prostoru pro pořádání společenských akcí
- SO 05. Návrh parku na p.č.303
- SO 06. Návrh lezecké stěny za hasičskou zbrojnicí
- SO 07. Návrh zpevněných ploch



Souřadný systém: JTSK
Výškový systém: BpV

GENERÁLNÍ PROJEKTANT: KT architekti Krotčova 35, 616 00 Brno tel.: +420 605 944 569 +420 737 388 087 e-mail: kta@iol.cz www.kt-arch.eu	Zodpovědný projektant:	Ing. arch. Pavel Klein	
	Architekt:	Ing. arch. Jan Tesař	
	Vypracoval:	Domínika Petřů	

KT architekti

NÁZEV STAVBY:	ÚPRAVY VEŘEJNÉHO PROSTRANSTVÍ KOLEM OBJEKTU č.p.52 V OBCI VALCHOV	FORMÁT:	2xA4
MÍSTO STAVBY, PARCELA Č.:	Valchov, k.ú. Valchov, p.č. 300, 301, 302, 303, 362	DATUM:	BŘEZEN 2012
INVESTOR:	Obec Valchov, Valchov 97, 680 01	STUPEŇ:	PROJEKTOVÁ DOKUMENTACE
ČÁST:	ARCHITEKTONICKO-STAVEBNÍ	PARÉ Č.:	
NÁZEV VÝKRESU:	SITUACE	STAVEBNÍ OBJEKT:	SO.01 - 07
		MĚŘITKO:	1:2000
		Č. VÝKRESU:	C.02