





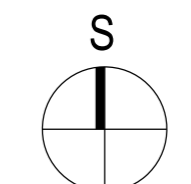
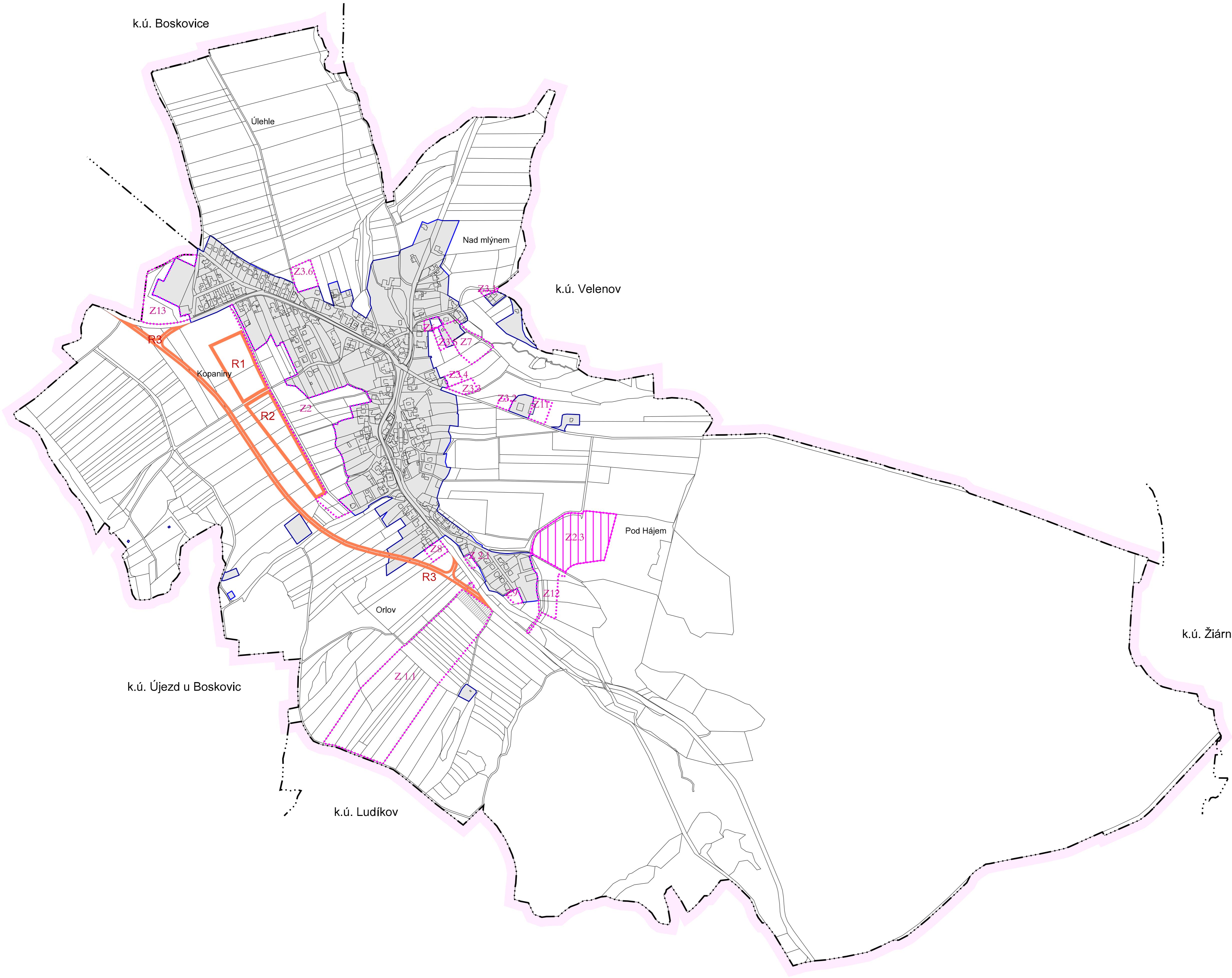


# ÚPLNÉ ZNĚNÍ ÚZEMNÍHO PLÁNU VALCHOV (PO ZMĚNĚ č.3)

## LEGENDA :

-  hranice řešeného území
-  zastavěné území k 29.11.2021
-  zastavitelné plochy
-  plochy a koridory rezervy
-  označení zastavitelné plochy
-  plochy, ve kterých je rozhodování o změnách v území podmíněno zpracováním územní studie



POŘIZOVATEL: MěÚ Boskovice, Odbor výstavby a územního plánování		Projektant: Ing. arch. Pavel Klein Vypracoval: Bc. Karolína Štefková Bc. Lucie Roubalová	KT architekti
PROJEKTANT: KřI architekti Ing. arch. Pavel Klein Kroftova 35, 616 00 Brno tel.: +420 605 944 569 e-mail: kti@iol.cz www.ki-arch.cz	Ing. arch. Pavel Klein		
DATUM ZPRACOVÁNÍ: 06/2022		Č. VÝKRESU:	
VÝKRES: VÝKRES ZÁKLADNÍHO ČLENĚNÍ ÚZEMÍ		1: 5 000	

ZÁZNAM O ÚČINNOSTI	
Správní orgán, který změnu č.3 územního plánu Valchov vydal: <b>Zastupitelstvo obce Valchov</b>	
Pořadové číslo poslední změny: 3	
Datum nabytí účinnosti:	
Pořizovatel: <b>Městský úřad Boskovice, odbor výstavby a územního plánování</b>	
Jméno a příjmení:	
Funkce:	
Podpis: (oprávněná úřední osoba pořizovatele)	(otisk úředního razítka)