






# ÚPLNÉ ZNĚNÍ ÚZEMNÍHO PLÁNU VALCHOV (PO ZMĚNĚ č.3)

## LEGENDA :

-  hranice řešeného území
-  zastavěné území k 29.11.2021
-  zastavitelné plochy
-  plochy a koridory rezervy

PLOCHY A KORIDORY S MOŽNOSTÍ VYVLASTNĚNÍ (dle §170 STZ)  
na veřejně prospěšné stavby a opatření se vztahuje i předkupní právo  
podle §101 stavebního zákona

vybraná veřejná infrastruktura - technická (dle §2, odst. 1, písm. K) STZ)

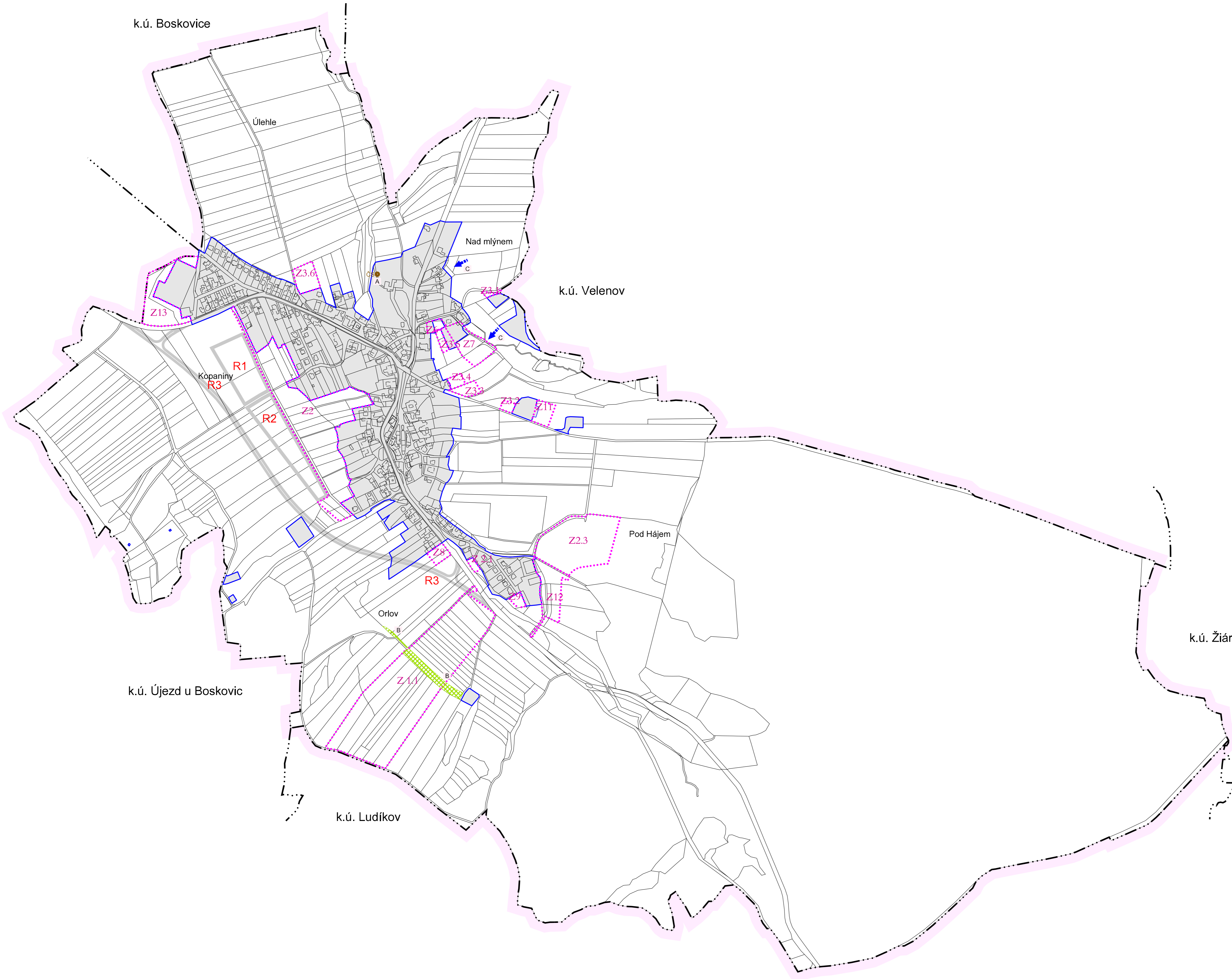
- A  ČS čerpací stanice splaškové kanalizace

vybraná veřejně prospěšná opatření (dle §2, odst. 1, písm. M) STZ)

- B  založení prvků ÚSES
- C  protierozní opatření

PLOCHY A KORIDORY S MOŽNOSTÍ UPLATNĚNÍ PŘEDKUPNÍHO PRÁVA  
(dle §101 STZ)

nejsou vymezeny



POŘIZOVATEL: MěÚ Boskovice, Odbor výstavby a územního plánování		Projektant: Ing. arch. Pavel Klein		<b>KT</b> architekti
PROJEKTANT: KT architekti Ing. arch. Pavel Klein Kroftova 35, 616 00 Brno tel.: +420 605 944 569 e-mail: kta@iol.cz www.kt-arch.su	Projektant: Ing. arch. Pavel Klein	Vypracoval: Bc. Karolína Štefková Bc. Lucie Roubalová	Č. VÝKRESU:	
DATUM ZPRACOVÁNÍ: 06/2022		VÝKRES: VÝKRES VEŘEJNĚ PROSPĚŠNÝCH STAVEB A OPATŘENÍ		<b>1.6</b>
		1: 5 000		

### ZÁZNAM O ÚČINNOSTI

Správní orgán, který změnu č.3 územního plánu Valchov vydal:  
**Zastupitelstvo obce Valchov**  
Pořadové číslo poslední změny: 3  
Datum nabytí účinnosti:  
Pořizovatel:  
**Městský úřad Boskovice, odbor výstavby a územního plánování**  
Jméno a příjmení:

Funkce:

Podpis:  
(oprávněná úřední osoba pořizovatele)

(otisk úředního razítka)